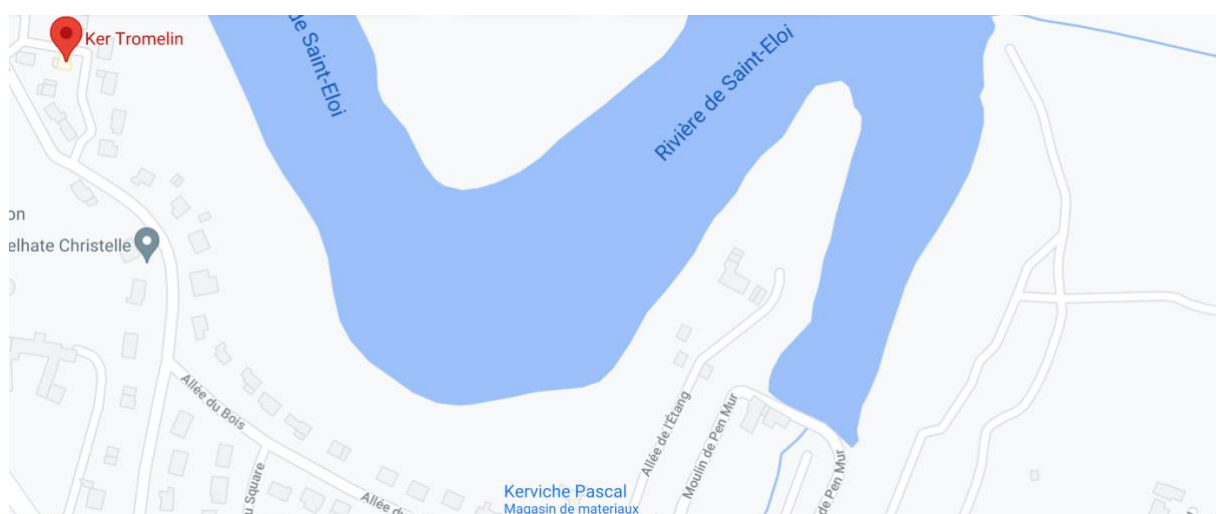


Pêcher à Ker Tromelin

La maison se trouve à côté de la rivière de Saint Eloi. Voir ci-dessous les parcours de pêche.



Infos pratiques

DEPOSITAIRES DE CARTES DE PÊCHE :

BREIZH CHASSE ET PECHE
Espace Littoral
56190 MUZILLAC
Tél : 02 56 63 11 25
Articles de pêche


ALRE PECHE ET CHASSE Theix
Z.A. Allanthek
56450 THEIX
Tél : 02 97 42 60 34
Articles de Pêche

BAR TABAC PRESSE "LE COMMERCE"
2 Place Saint-Julien
56190 MUZILLAC
Tél : 02 97 41 69 67

MAGASIN 8 A 8
13 Rue Saint Michel
56130 PEAULE
Tél : 02 97 42 91 16

Prenez votre carte de pêche par internet sur
: www.cartedepêche.fr

AAPPMA LA GAULE MUZILLACCAISE
M. LE CLAIRE Gérard - Président
10 rue des Lauriers
56190 ARZAL
tél : 02 97 45 03 83
E-mail : g-le-claire@orange.fr



La Gaule Muzillacaise :
Maine - 56190 - MUZILLAC



Etang de Pen Mur

Muzillac



Généralités

Poissons recherchés : Poissons blancs et camassiers. 2ème catégorie : Ouverture du Brochet : dernier samedi d'avril, Sandre : troisième samedi de mai, black-bass : 1er Juillet (fermeture générale des camassiers : dernier dimanche de Janvier). Quota : 3 camassiers/jour/pêcheur dont 2 brochets maximum; poissons blancs toute l'année. Taille légale du brochet : 60cm. Carpe de nuit autorisée sur les postes signalés de Pen Mur, Mustero et Trégen. Possibilité de pêche en float-tube.

Ce parcours est non labellisé par la Fédération Nationale de la Pêche en France.

Présentation

Cet étang de 36ha offre un large éventail de pêche pour les passionnés. Les rives sont accessibles en différents endroits (cf plan) permettant ainsi de prospecter facilement les berges à la recherche d'une belle perche ou d'un éventuel brochet. La pratique de la pêche en float tube est intéressante à pratiquer sur certains postes encombrés ou dans les zones les plus inaccessibles. Des nénuphars sont présents sur le plan d'eau offrant une possibilité supplémentaire de capturer un brochet caché attendant une proie. Présent en bonne quantité, le poisson blanc ne manquera pas de vous offrir une belle partie de pêche au coup bien amorcée. Des postes de pêche à la carpe de nuit sont également mis à disposition afin d'offrir de belles sensations à tous les adeptes de sa pêche.

Les accès possibles sont matérialisés par les pictogrammes "P" sur le plan du parcours.



La Gaule Muzillacaise :
Maine - 56190 - MUZILLAC

Localisation

MORBIHAN - 56

lat: 47,5625 ; lng: -2,4921



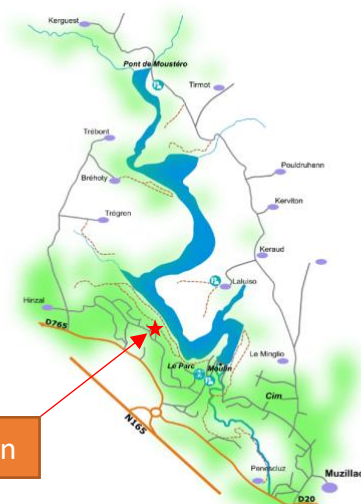
Accès - conseils

De VANNES, prendre la N165 en direction de NANTES et prendre la sortie sur la D20 en direction de MUZILLAC/BILLIERS/NOYAL-MUZILLAC. Au rond-point, prendre la sortie d'en face en direction de Bois de Pen Mur. Au rond-point suivant, prendre la première sortie à droite vers "Site et Moulin de Pen Mur". Un parking en contre-bas du moulin est disponible. ATTENTION aux virages très serrés !

Depuis NANTES, prendre la N165 en direction de VANNES et prendre la sortie sur la D20 en direction de MUZILLAC/BILLIERS/NOYAL-MUZILLAC. Continuer sur 900m et prendre à droite au rond point en direction de "Site et Moulin de Pen Mur". Après 350m, tourner à gauche en suivant les panneaux indiquant "Site et Moulin de Pen Mur". Dans la vallée, le parking se situe sur la gauche.

Important : pêcheurs, vous êtes sur des propriétés privées. Veillez à respecter les accès et les clôtures, fermer les barrières et ramasser vos déchets.

Parcours de pêche



Ker Tromelin

